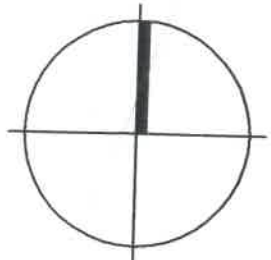



TEIL A: PLANZEICHNUNG

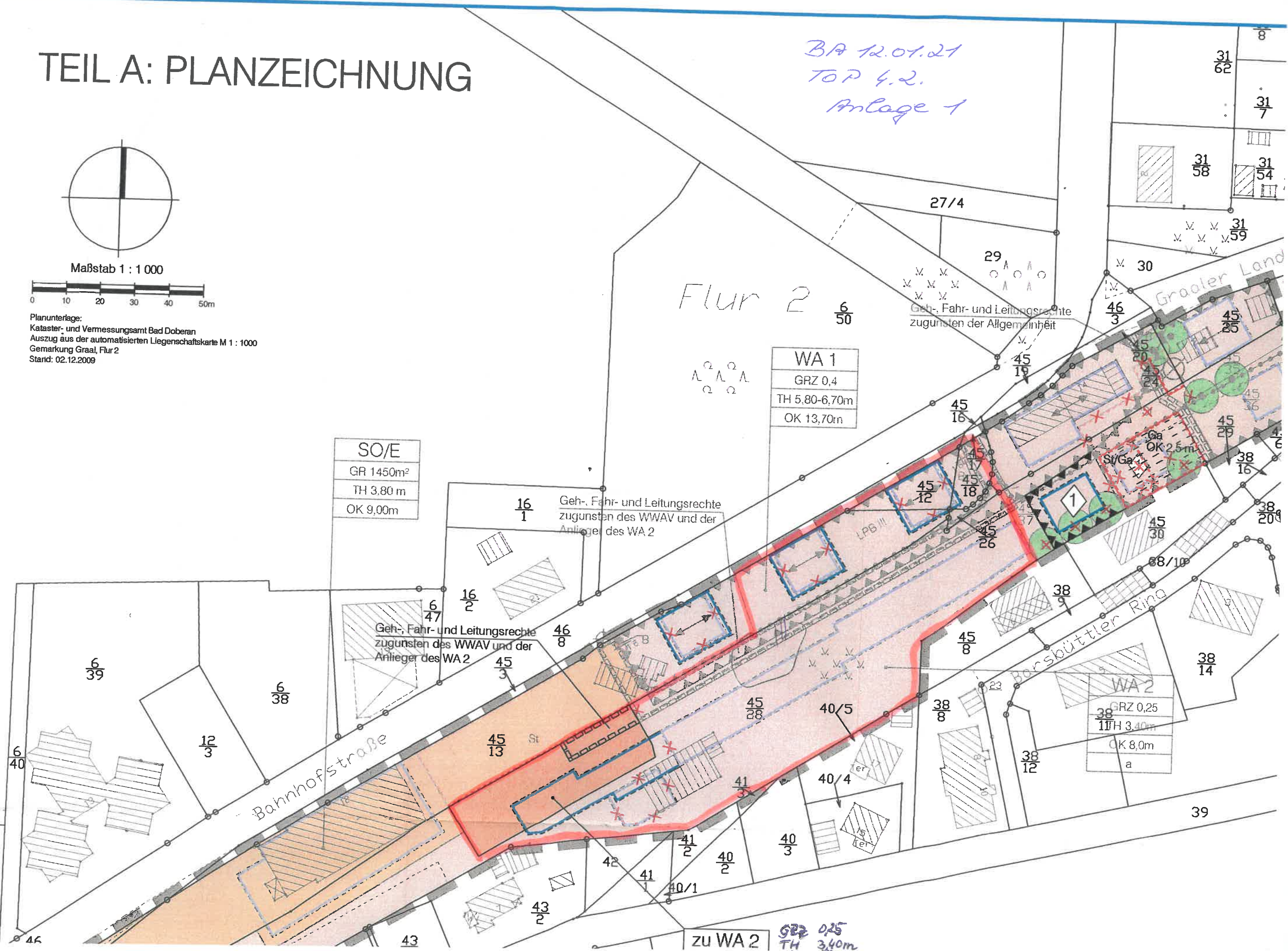
*BA 12.01.21
TOP 4.2.
Anlage 1*



Maßstab 1 : 1 000



Planunterlage:
Kataster- und Vermessungsamt Bad Doberan
Auszug aus der automatisierten Liegenschaftskarte M 1 : 1000
Gemarkung Graal, Flur 2
Stand: 02.12.2009



SO/E
GR 1450m ²
TH 3,80 m
OK 9,00m

WA 1
GRZ 0,4
TH 5,80-6,70m
OK 13,70m

WA 2
GRZ 0,25
TH 3,40m
OK 8,0m
a

zu WA 2
GRZ 0,25
TH 3,40m
OK 8,0m

16/1 Geh-, Fahr- und Leitungsrechte zugunsten des WWAV und der Anlieger des WA 2

46/8 Geh-, Fahr- und Leitungsrechte zugunsten des WWAV und der Anlieger des WA 2

Geh-, Fahr- und Leitungsrechte zugunsten der Allgemeinheit

Graaler Land

Bahnhofstraße

Barsbüttler Ring

LPG III

OK 2,5m

