




Zentrale Orte, Verflechtungsbereiche

-  Oberzentrum und Regiopole
-  Mittelzentrum
-  Grundzentrum
-  Oberbereichsgrenze
-  Mittelbereichsgrenze
-  Nahbereichsgrenze








Raumkategorien

-  Stadt-Umland-Raum
-  Ländlicher Gestaltungsraum
-  Siedlungsschwerpunkt im Stadt-Umland-Raum









Vorrang- und Vorbehaltsgebiete

-  Vorranggebiet für Gewerbe und Industrie
-  Vorranggebiet für Windenergieanlagen
-  Vorbehaltsgebiet für den Tourismus
-  Vorbehaltsgebiet für die Landwirtschaft
-  Vorranggebiet für den Freiraumschutz
-  Vorbehaltsgebiet für den Freiraumschutz
-  Grenze der Region Rostock




Verbindungsfunktion der Verkehrswege

-  Kontinentale Bahnverbindung (Stufe 0)
-  Kontinentale Straßenverbindung (Stufe 0)
-  Großräumige Bahnverbindung (Stufe I)
-  Überregionale Bahnverbindung (Stufe II)
-  Überregionale Straßenverbindung (Stufe II)
-  Regionale Bahnverbindung (Stufe III)
-  Regionale Straßenverbindung (Stufe III)

Vorrang- und Vorbehaltstrassen

-  Vorrangtrasse Neubau Bahn
-  Vorrangtrasse zweigleisiger Ausbau
-  Vorbehaltstrasse zweigleisiger Ausbau
-  Vorbehaltstrasse Neubau Bahn/Straßenbahn
-  Vorrangtrasse Ausbau Straße
-  Vorbehaltstrasse Neubau Straße
-  Vorbehaltstrasse Neubau Stromleitung
-  Vorbehaltskorridor Wasserstoffleitung

Nachrichtliche Darstellungen

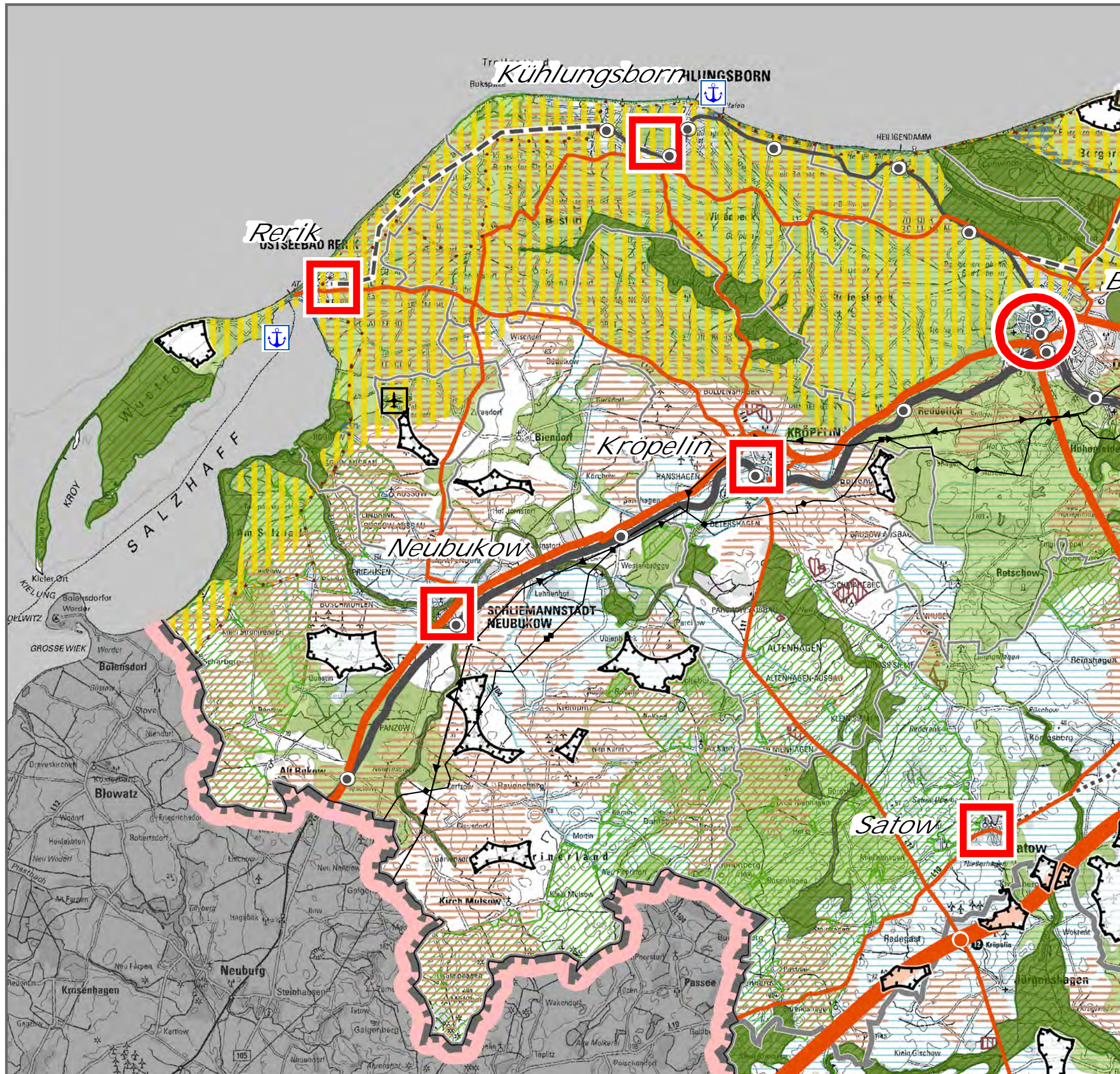
-  Überflutungsgefährdeter Siedlungsraum
-  Trinkwasserschutzgebiet
-  Europäisches Schutzgebiet (Natura 2000)
-  Naturpark
-  Militärische Anlage
-  Bergbauberechtigung

Nachrichtliche Darstellungen (Fortsetzung)







-  Seehafen Rostock
-  Regional bedeutsamer Hafen
-  Sonstiger Hafen
-  Regionalflughafen mit Bauschutzbereich
-  Sonstiger Flugplatz mit Bauschutzbereich
-  Bahnhof Fernverkehr
-  Bahnhof/Haltepunkt Regionalverkehr
-  Autobahnanschlussstelle
-  Kraftwerk
-  Wichtiger Schifffahrtsweg
-  Hochspannungsleitung
-  Hochspannungskabel
-  Ferngasleitung
-  Öl-/Produktenleitung
-  Fernradweg
-  Fernwanderweg

Raumentwicklungsprogramm
Region Rostock
- erster Entwurf -







Grundkarte
Blatt 1
Neubukow - Kühlungsborn



Vorrang- und Vorbehaltsgebiete


-  Vorranggebiet Gewerbe und Industrie
-  Vorranggebiet Windenergie
-  Vorbehaltsgebiet Tourismus
-  Vorbehaltsgebiet Landwirtschaft
-  Vorranggebiet Freiraumschutz
-  Vorbehaltsgebiet Freiraumschutz

Nachrichtliche Darstellungen

-  Überflutungsgefährdeter Siedlungsraum
-  Trinkwasserschutzgebiet
-  Europäisches Schutzgebiet (Natura 2000)
-  Naturpark
-  Bergbauberechtigung
-  Militärische Anlage

Übrige Einträge:
Zeichenerklärung vor Blatt 1

Maßstab 1 : 100 000



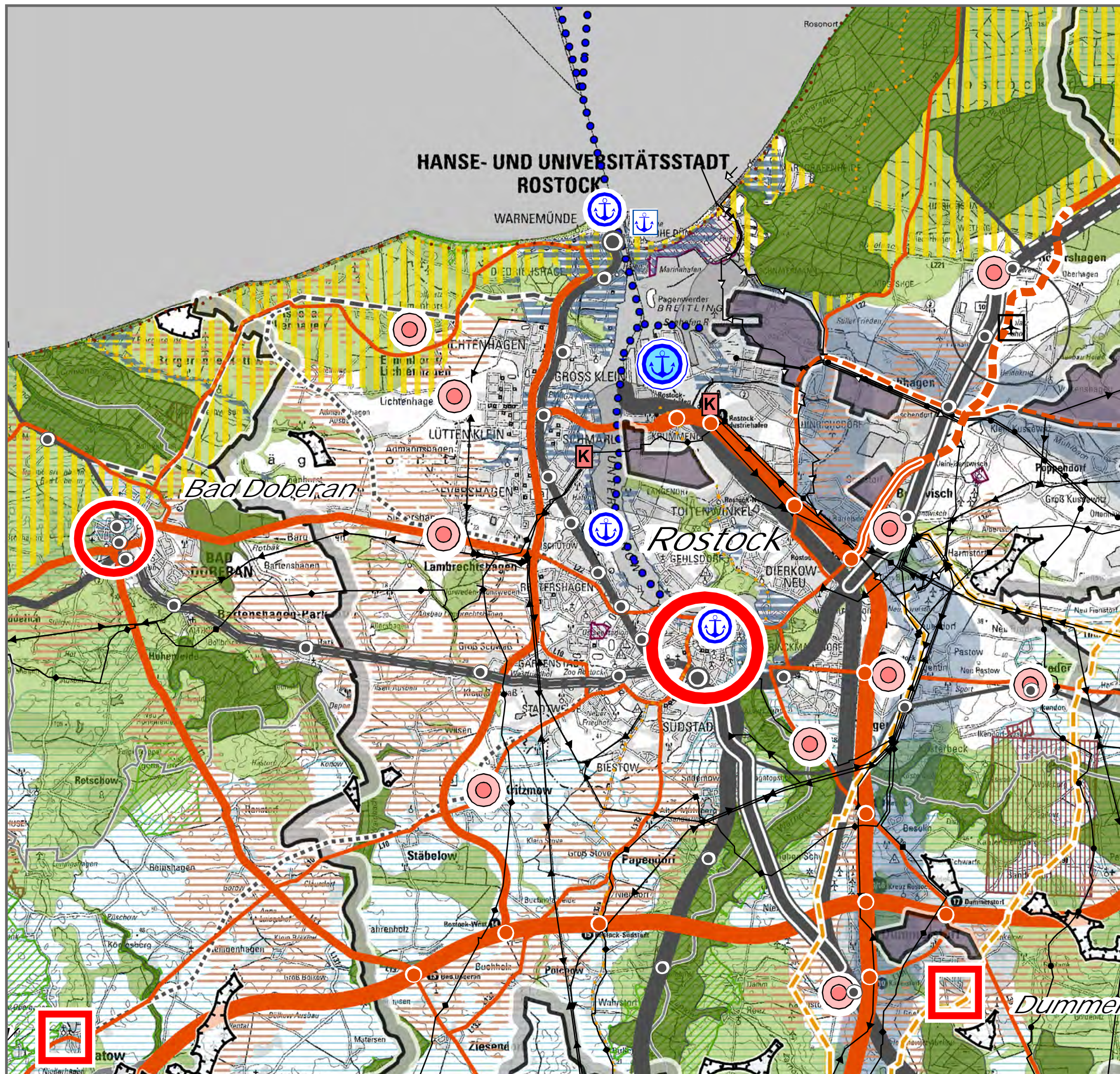
Kartengrundlage DTK 1 : 100 000
Landesvermessung Mecklenburg-Vorpommern
© GeoBasis-DE/M-V 2023

Planungsverband Region Rostock
Januar 2024



Raumentwicklungsprogramm
Region Rostock
- erster Entwurf -

Grundkarte
Blatt 2
Rostock - Bad Doberan



Vorrang- und Vorbehaltsgebiete


- Vorranggebiet Gewerbe und Industrie
- Vorranggebiet Windenergie
- Vorbehaltsgebiet Tourismus
- Vorbehaltsgebiet Landwirtschaft
- Vorranggebiet Freiraumschutz
- Vorbehaltsgebiet Freiraumschutz

Nachrichtliche Darstellungen

- Überflutungsgefährdeter Siedlungsraum
- Trinkwasserschutzgebiet
- Europäisches Schutzgebiet (Natura 2000)
- Naturpark
- Bergbauberechtigung
- Militärische Anlage

Übrige Einträge:
Zeichenerklärung vor Blatt 1

Maßstab 1 : 100 000



Kartengrundlage DTK 1 : 100 000
Landesvermessung Mecklenburg-Vorpommern
© GeoBasis-DE/M-V 2023

Planungsverband Region Rostock
Januar 2024

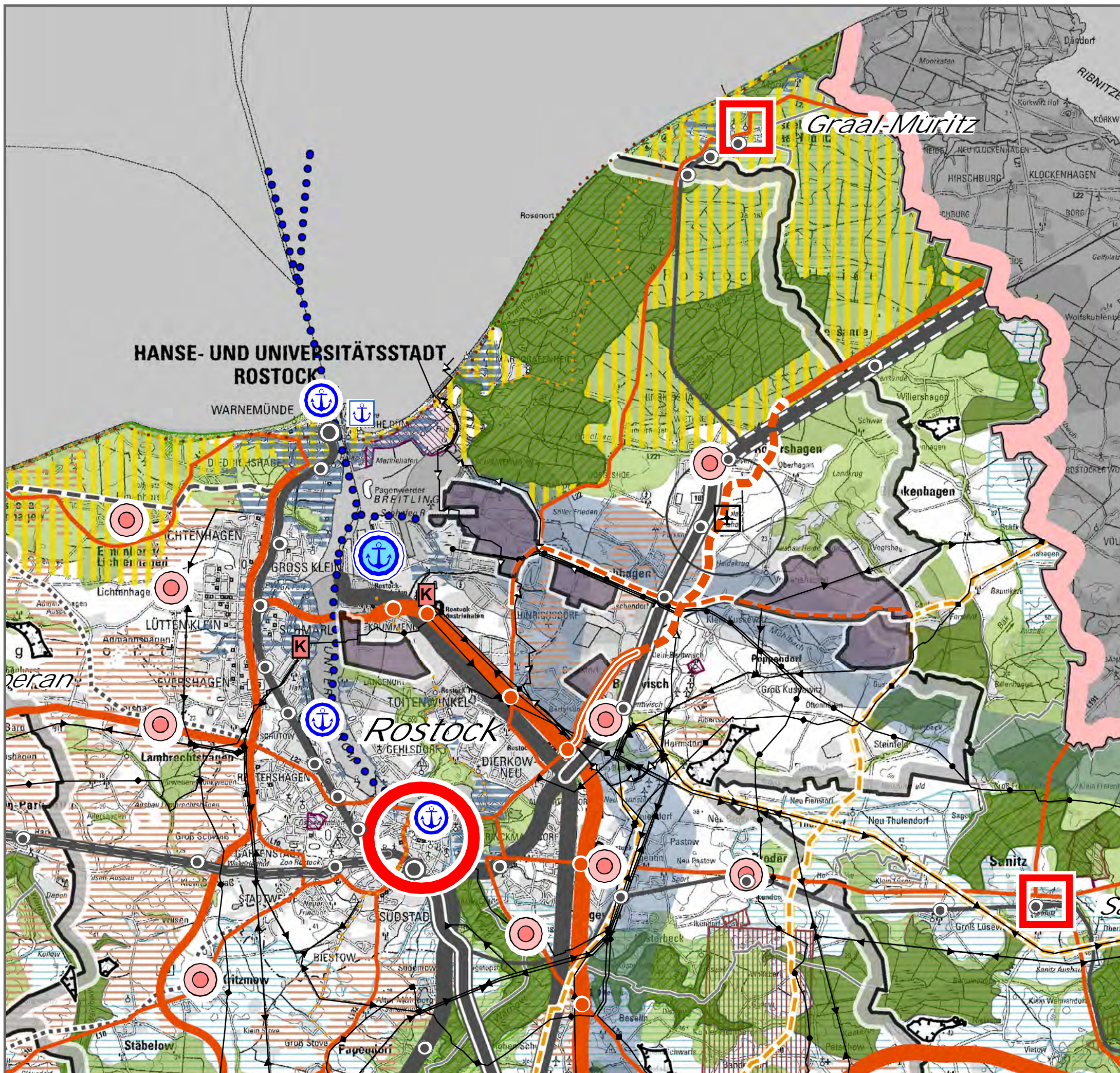


Raumentwicklungsprogramm
Region Rostock
- erster Entwurf -

Grundkarte

Blatt 3

Rostock - Graal-Müritz



Vorrang- und Vorbehaltsgebiete

- Vorranggebiet Gewerbe und Industrie
- Vorranggebiet Windenergie
- Vorbehaltsgebiet Tourismus
- Vorbehaltsgebiet Landwirtschaft
- Vorranggebiet Freiraumschutz
- Vorbehaltsgebiet Freiraumschutz

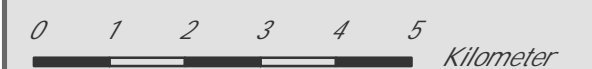
Nachrichtliche Darstellungen

- Überflutungsgefährdeter Siedlungsraum
- Trinkwasserschutzgebiet
- Europäisches Schutzgebiet (Natura 2000)
- Naturpark
- Bergbauberechtigung
- Militärische Anlage

Übrige Einträge:

Zeichenerklärung vor Blatt 1

Maßstab 1 : 100 000



Kartengrundlage DTK 1 : 100 000
Landesvermessung Mecklenburg-Vorpommern
© GeoBasis-DE/M-V 2023







Planungsverband Region Rostock
Januar 2024









Raumentwicklungsprogramm
Region Rostock
- erster Entwurf -

Grundkarte
Blatt 4
Sanitz - Tessin

Vorrang- und Vorbehaltsgebiete


-  Vorranggebiet Gewerbe und Industrie
-  Vorranggebiet Windenergie
-  Vorbehaltsgebiet Tourismus
-  Vorbehaltsgebiet Landwirtschaft
-  Vorranggebiet Freiraumschutz
-  Vorbehaltsgebiet Freiraumschutz

Nachrichtliche Darstellungen

-  Überflutungsgefährdeter Siedlungsraum
-  Trinkwasserschutzgebiet
-  Europäisches Schutzgebiet (Natura 2000)
-  Naturpark
-  Bergbauberechtigung
-  Militärische Anlage

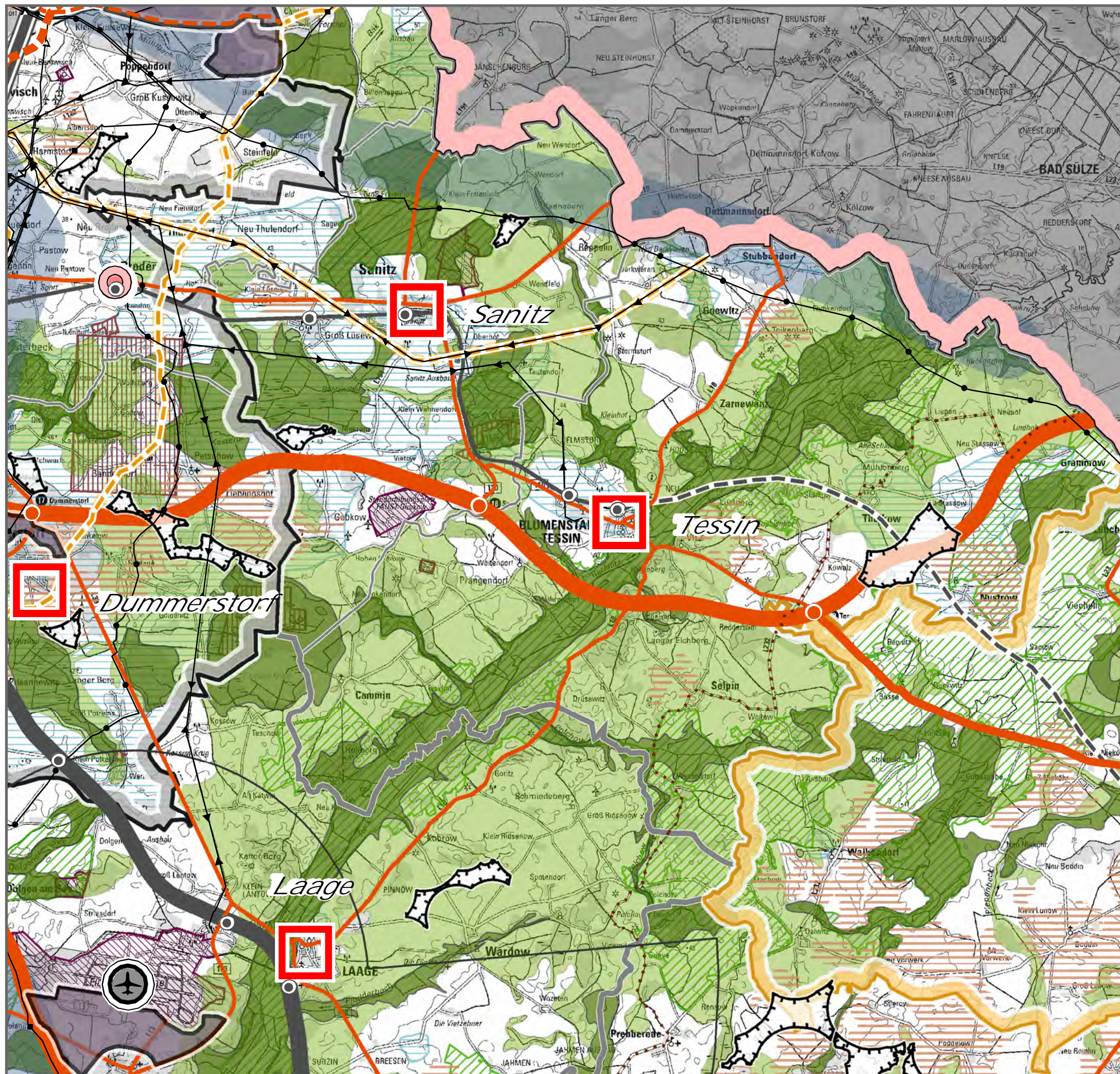
Übrige Einträge:
Zeichenerklärung vor Blatt 1

Maßstab 1 : 100 000



Kartengrundlage DTK 1 : 100 000
Landesvermessung Mecklenburg-Vorpommern
© GeoBasis-DE/M-V 2023

Planungsverband Region Rostock
Januar 2024









Raumentwicklungsprogramm
Region Rostock
- erster Entwurf -

Grundkarte







Blatt 5

Satow - Bützow - Schwaan

Vorrang- und Vorbehaltsgebiete

-  Vorranggebiet Gewerbe und Industrie
-  Vorranggebiet Windenergie
-  Vorbehaltsgebiet Tourismus
-  Vorbehaltsgebiet Landwirtschaft
-  Vorranggebiet Freiraumschutz
-  Vorbehaltsgebiet Freiraumschutz

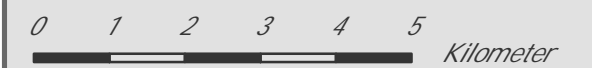
Nachrichtliche Darstellungen

-  Überflutungsgefährdeter Siedlungsraum
-  Trinkwasserschutzgebiet
-  Europäisches Schutzgebiet (Natura 2000)
-  Naturpark
-  Bergbauberechtigung
-  Militärische Anlage

Übrige Einträge:

Zeichenerklärung vor Blatt 1

Maßstab 1 : 100 000



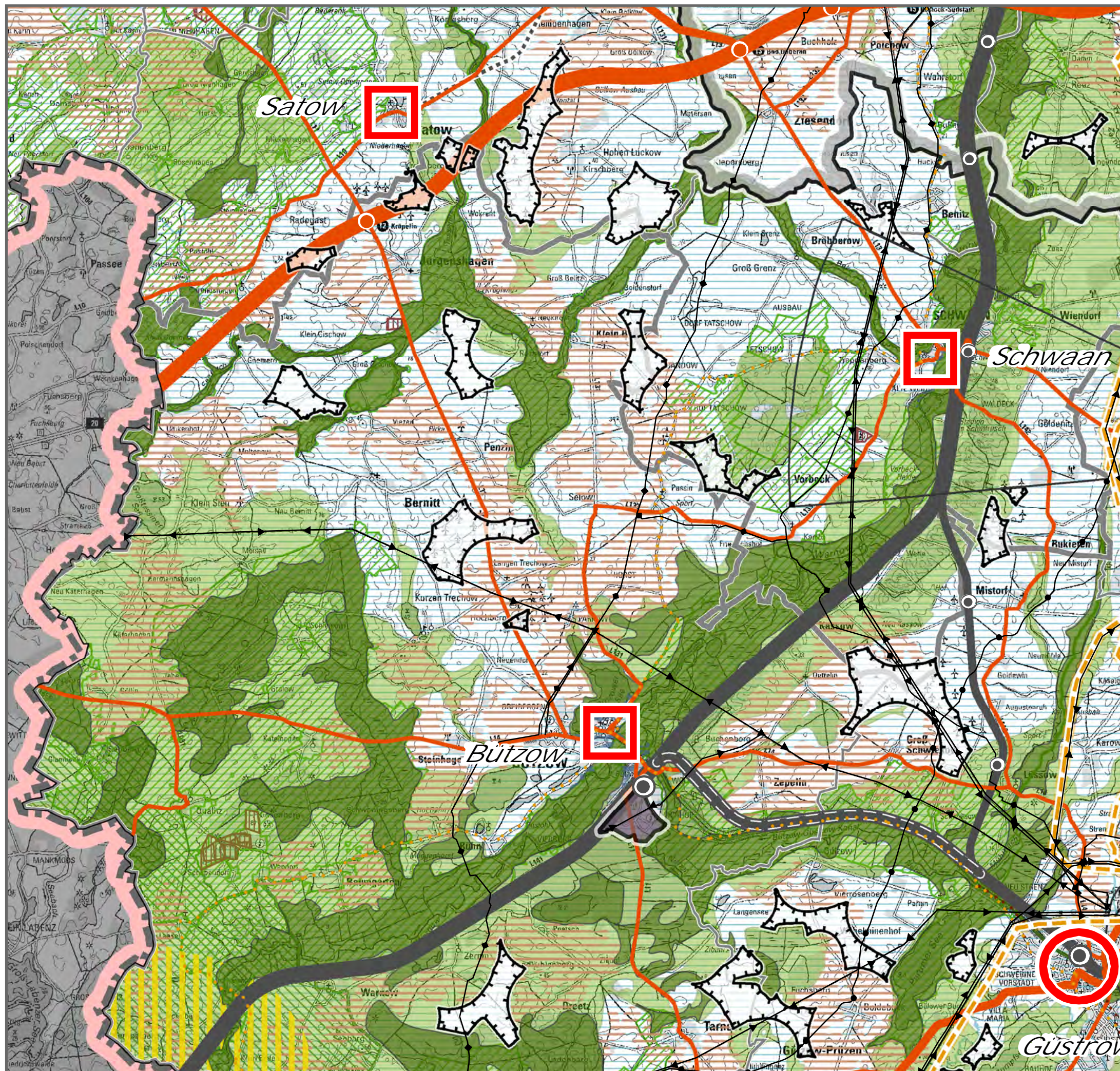
Kartengrundlage DTK 1 : 100 000

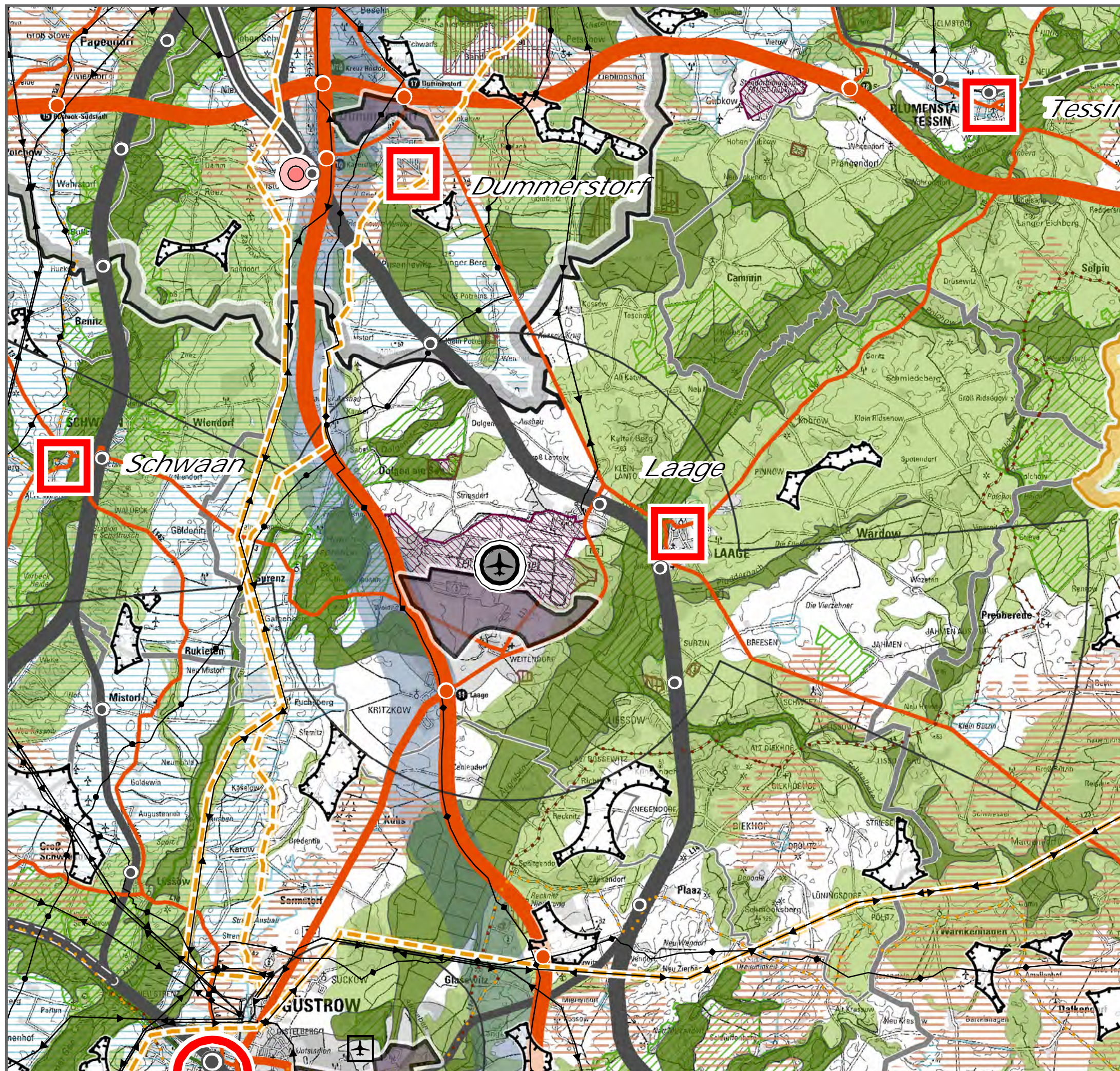
Landesvermessung Mecklenburg-Vorpommern

© GeoBasis-DE/M-V 2023

Planungsverband Region Rostock
Januar 2024

N

















*Raumentwicklungsprogramm
Region Rostock
- erster Entwurf -*

*Grundkarte
Blatt 6
Laage*

Vorrang- und Vorbehaltsgebiete

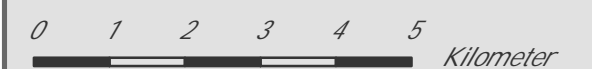
-  *Vorranggebiet Gewerbe und Industrie*
-  *Vorranggebiet Windenergie*
-  *Vorbehaltsgebiet Tourismus*
-  *Vorbehaltsgebiet Landwirtschaft*
-  *Vorranggebiet Freiraumschutz*
-  *Vorbehaltsgebiet Freiraumschutz*

Nachrichtliche Darstellungen

-  *Überflutungsgefährdeter Siedlungsraum*
-  *Trinkwasserschutzgebiet*
-  *Europäisches Schutzgebiet (Natura 2000)*
-  *Naturpark*
-  *Bergbauberechtigung*
-  *Militärische Anlage*

*Übrige Einträge:
Zeichenerklärung vor Blatt 1*

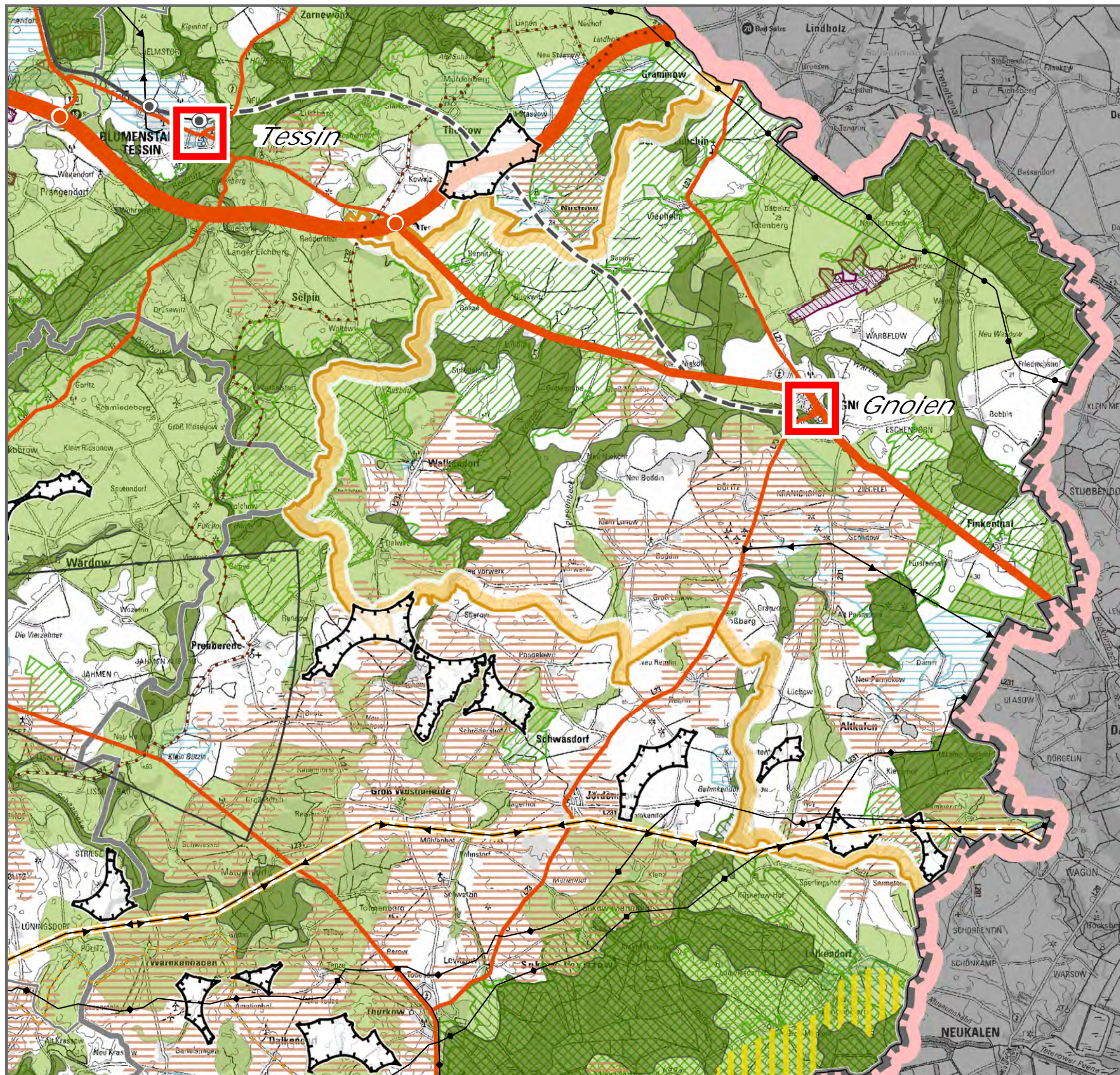
Maßstab 1 : 100 000



*Kartengrundlage DTK 1 : 100 000
Landesvermessung Mecklenburg-Vorpommern
© GeoBasis-DE/M-V 2023*

*Planungsverband Region Rostock
Januar 2024*

















*Raumentwicklungsprogramm
Region Rostock
- erster Entwurf -*

*Grundkarte
Blatt 7
Gnoien*

Vorrang- und Vorbehaltsgebiete

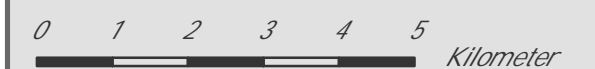
-  *Vorranggebiet Gewerbe und Industrie*
-  *Vorranggebiet Windenergie*
-  *Vorbehaltsgebiet Tourismus*
-  *Vorbehaltsgebiet Landwirtschaft*
-  *Vorranggebiet Freiraumschutz*
-  *Vorbehaltsgebiet Freiraumschutz*

Nachrichtliche Darstellungen

-  *Überflutungsgefährdeter Siedlungsraum*
-  *Trinkwasserschutzgebiet*
-  *Europäisches Schutzgebiet (Natura 2000)*
-  *Naturpark*
-  *Bergbauberechtigung*
-  *Militärische Anlage*

*Übrige Einträge:
Zeichenerklärung vor Blatt 1*

Maßstab 1 : 100 000



*Kartengrundlage DTK 1 : 100 000
Landesvermessung Mecklenburg-Vorpommern
© GeoBasis-DE/M-V 2023*







*Planungsverband Region Rostock
Januar 2024*









Raumentwicklungsprogramm
Region Rostock
- erster Entwurf -

Grundkarte
Blatt 8
Bützow - Güstrow

Vorrang- und Vorbehaltsgebiete

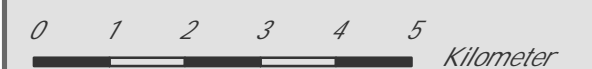
-  Vorranggebiet Gewerbe und Industrie
-  Vorranggebiet Windenergie
-  Vorbehaltsgebiet Tourismus
-  Vorbehaltsgebiet Landwirtschaft
-  Vorranggebiet Freiraumschutz
-  Vorbehaltsgebiet Freiraumschutz

Nachrichtliche Darstellungen

-  Überflutungsgefährdeter Siedlungsraum
-  Trinkwasserschutzgebiet
-  Europäisches Schutzgebiet (Natura 2000)
-  Naturpark
-  Bergbauberechtigung
-  Militärische Anlage

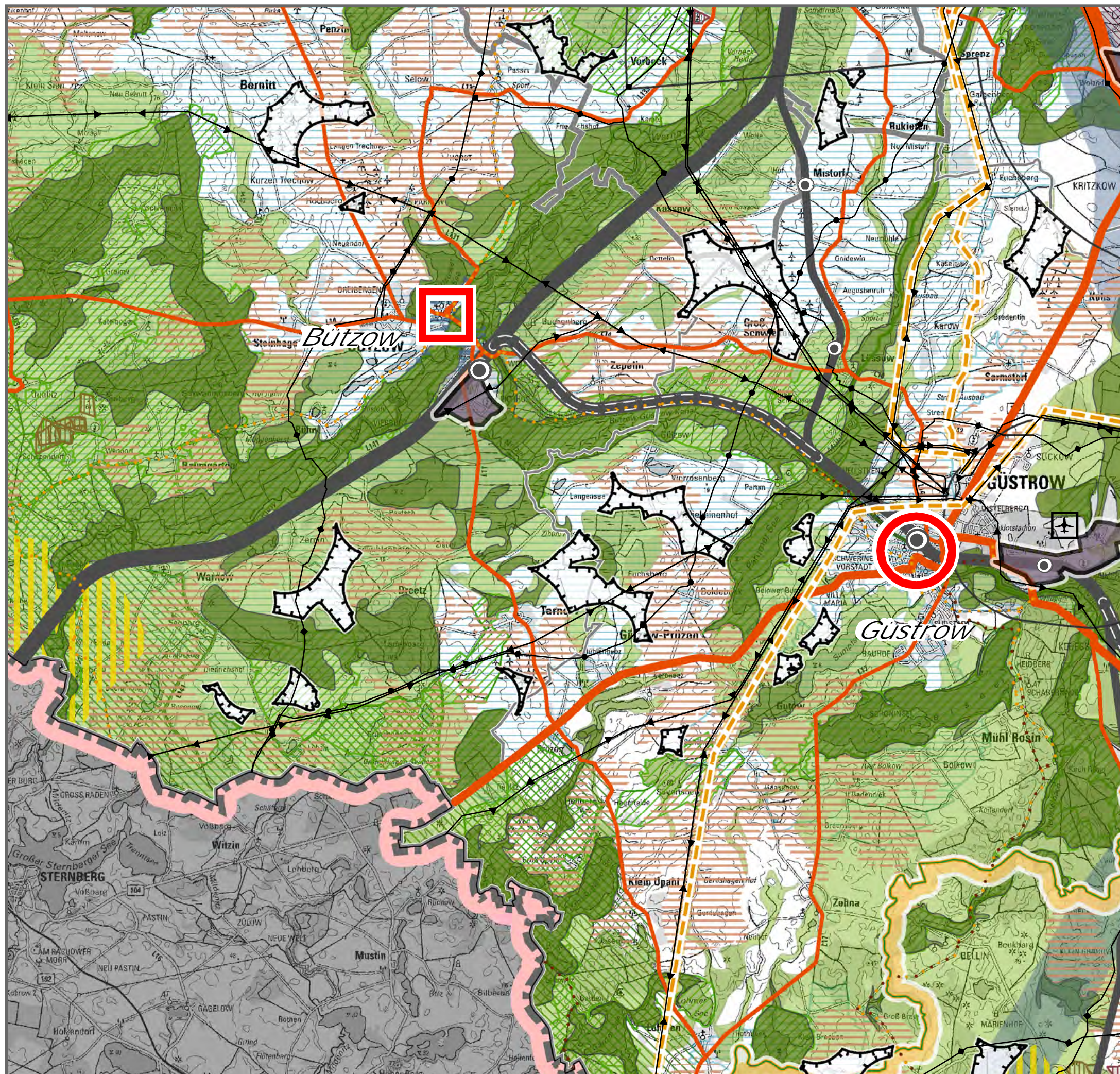
Übrige Einträge:
Zeichenerklärung vor Blatt 1

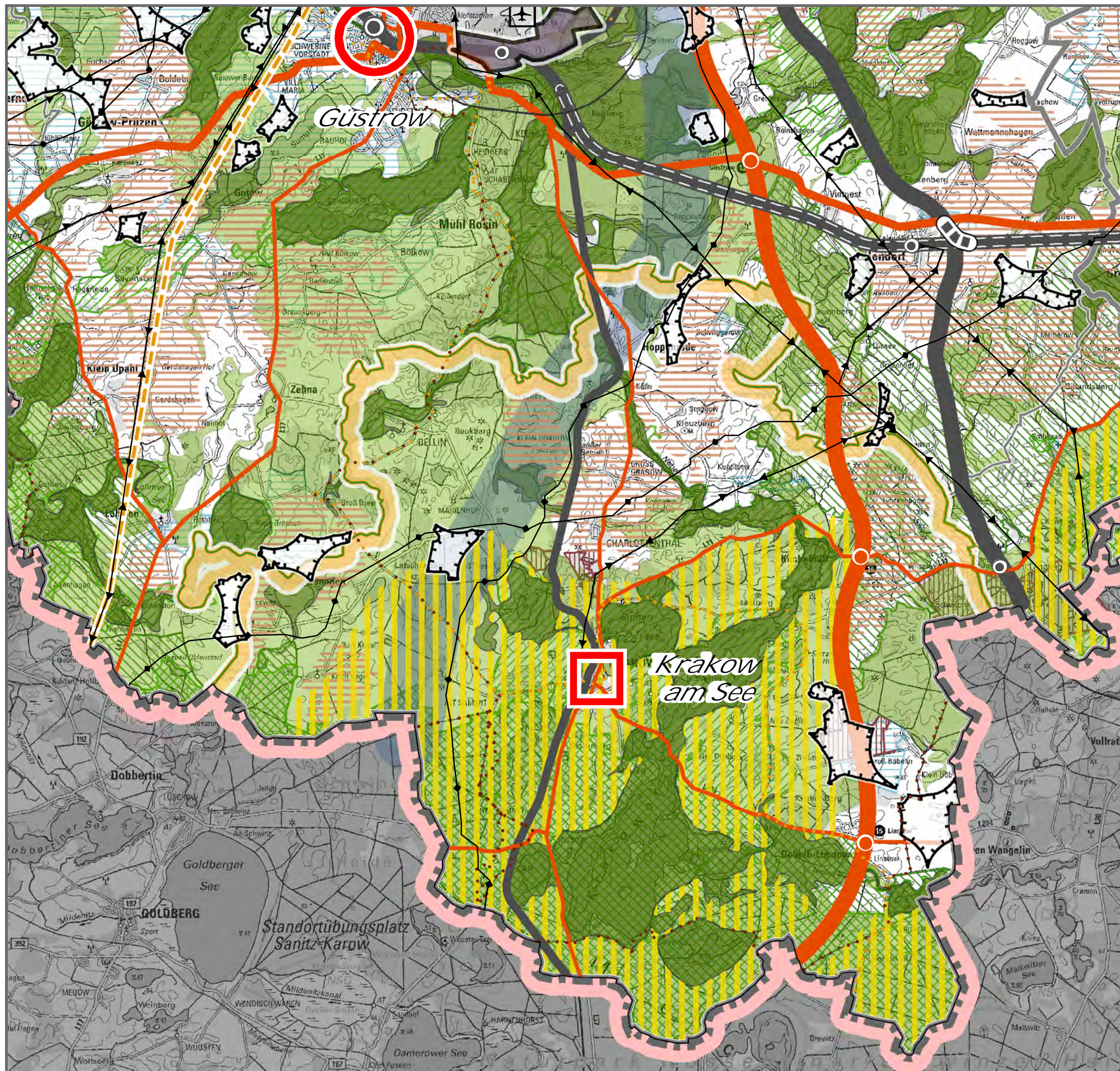
Maßstab 1 : 100 000



Kartengrundlage DTK 1 : 100 000
Landesvermessung Mecklenburg-Vorpommern
© GeoBasis-DE/M-V 2023

Planungsverband Region Rostock
Januar 2024

















*Raumentwicklungsprogramm
Region Rostock
- erster Entwurf -*

*Grundkarte
Blatt 9
Krakow am See*

Vorrang- und Vorbehaltsgebiete


-  *Vorranggebiet Gewerbe und Industrie*
-  *Vorranggebiet Windenergie*
-  *Vorbehaltsgebiet Tourismus*
-  *Vorbehaltsgebiet Landwirtschaft*
-  *Vorranggebiet Freiraumschutz*
-  *Vorbehaltsgebiet Freiraumschutz*

Nachrichtliche Darstellungen

-  *Überflutungsgefährdeter Siedlungsraum*
-  *Trinkwasserschutzgebiet*
-  *Europäisches Schutzgebiet (Natura 2000)*
-  *Naturpark*
-  *Bergbauberechtigung*
-  *Militärische Anlage*

*Übrige Einträge:
Zeichenerklärung vor Blatt 1*

Maßstab 1 : 100 000



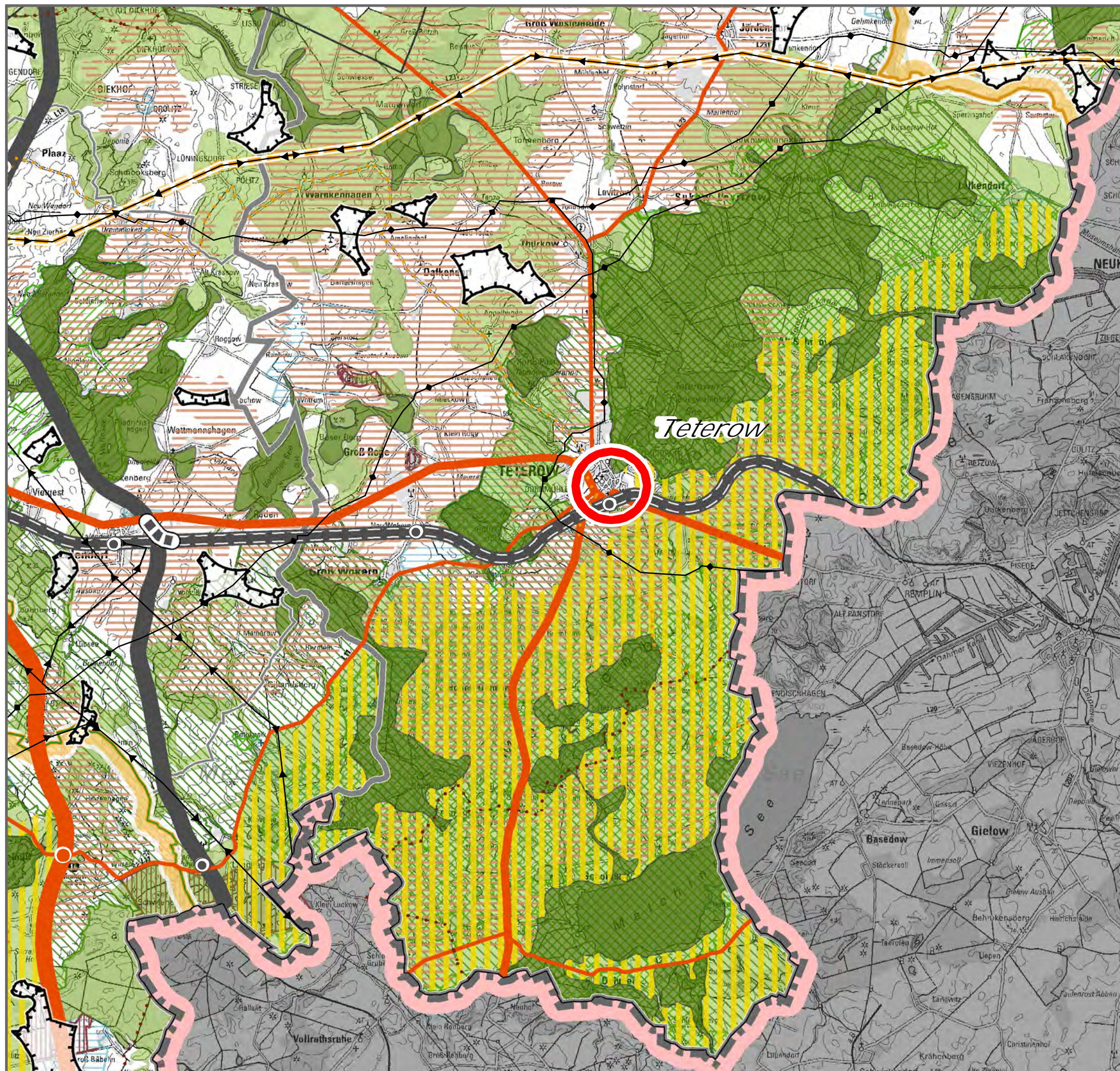
*Kartengrundlage DTK 1 : 100 000
Landesvermessung Mecklenburg-Vorpommern
© GeoBasis-DE/M-V 2023*

*Planungsverband Region Rostock
Januar 2024*









*Raumentwicklungsprogramm
Region Rostock
- erster Entwurf -*







*Grundkarte
Blatt 10
Teterow*



Vorrang- und Vorbehaltsgebiete


-  *Vorranggebiet Gewerbe und Industrie*
-  *Vorranggebiet Windenergie*
-  *Vorbehaltsgebiet Tourismus*
-  *Vorbehaltsgebiet Landwirtschaft*
-  *Vorranggebiet Freiraumschutz*
-  *Vorbehaltsgebiet Freiraumschutz*

Nachrichtliche Darstellungen

-  *Überflutungsgefährdeter Siedlungsraum*
-  *Trinkwasserschutzgebiet*
-  *Europäisches Schutzgebiet (Natura 2000)*
-  *Naturpark*
-  *Bergbauberechtigung*
-  *Militärische Anlage*

*Übrige Einträge:
Zeichenerklärung vor Blatt 1*

Maßstab 1 : 100 000



*Kartengrundlage DTK 1 : 100 000
Landesvermessung Mecklenburg-Vorpommern
© GeoBasis-DE/M-V 2023*

*Planungsverband Region Rostock
Januar 2024*

