

Gr 27.09.20
TOP
Anlage 1

Informationsblatt

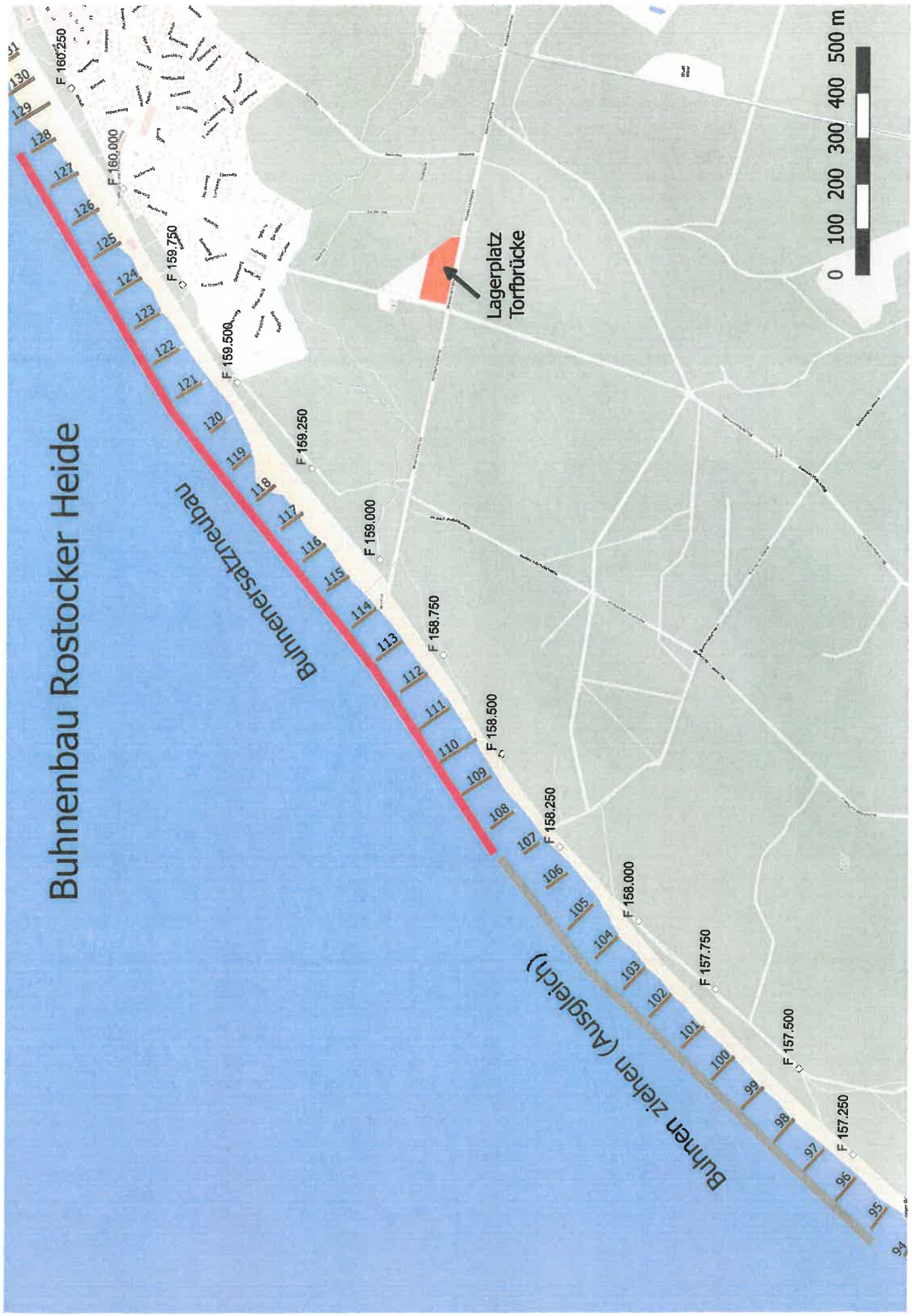
Allgemeines

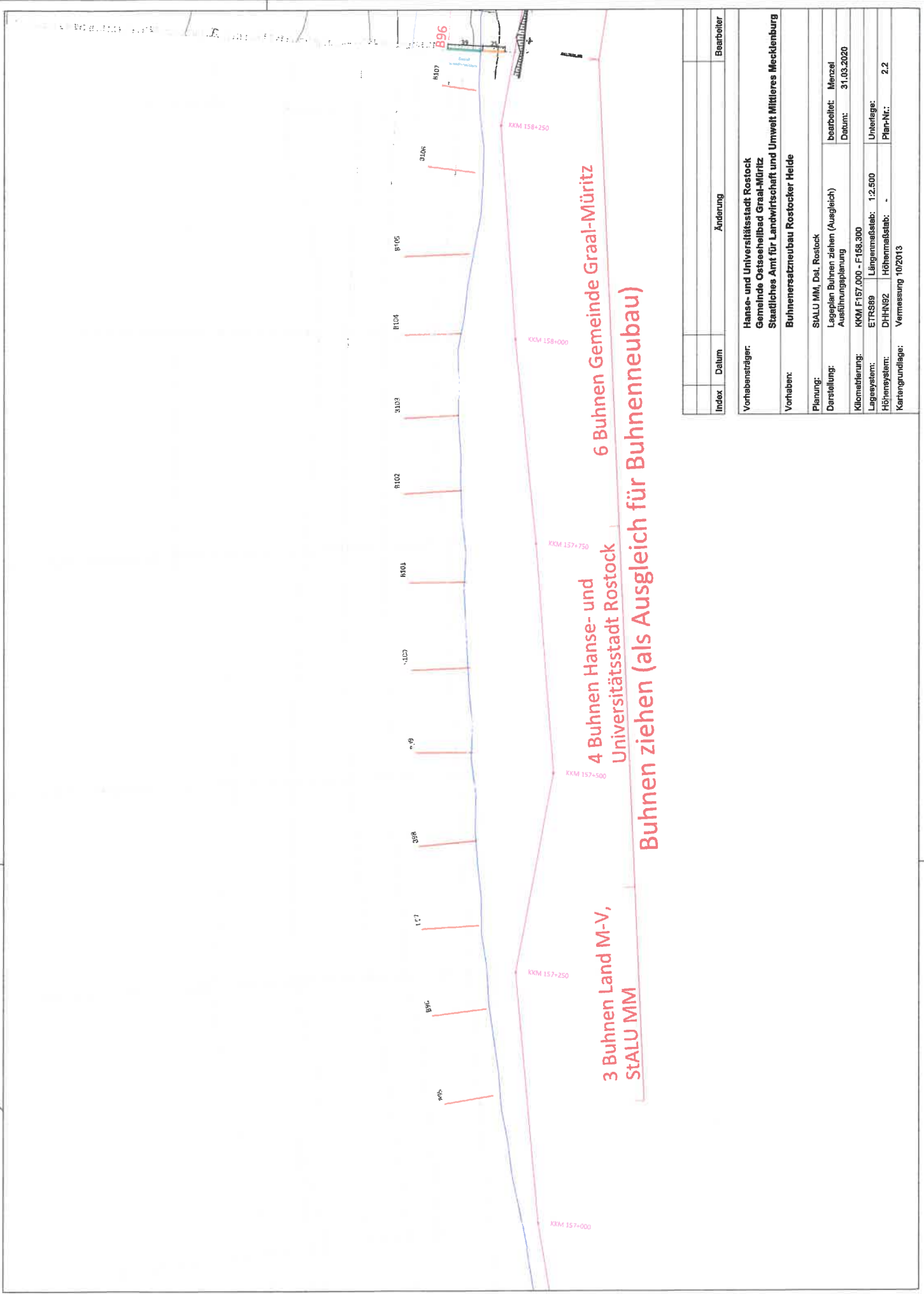
Vorhaben: Bühnenersatzneubau Rostocker Heide
Land: Mecklenburg-Vorpommern
Region: Landkreis Rostock, Hanse- und Universitätsstadt Rostock
Standort: Rostocker Heide, Graal-Müritz
Vorhabensträger: Los 1 Hanse- und Universitätsstadt Rostock (11 Bühnen)
Los 2 Gemeinde Seeheilbad Graal-Müritz (17 Bühnen)
Los 3 Staatliches Amt für Landwirtschaft und Umwelt Mittleres
Mecklenburg (5 Bühnen)
Planung: Staatliches Amt für Landwirtschaft und Umwelt MM, DG Küste
Stationierung: KKM F157.150 - F160.200
Bauzeit: 01.09.2020 - 31.03.2021

Technische Daten

Rückbau von Altbühnen: 34
Pfahlanzahl: ca. 10.500 Kiefernpfähle (3,50 - 7,00 m lang)
Bühnenanzahl (Neubau): 33
Pfahlanzahl: 2.244 Kiefernpfähle
4.151 Hartholzpfähle
Bühnenabstand: 55 - 65 m
Bühnenlänge: 64 - 70 m
Länge der Landteile: 20 m
Länge der Seeteile: 44 - 50 m
Bühnenhöhe: + 0,45 m NHN
Konstruktionsart: einreihig dichte Holzpfahlbühnen
Durchlässigkeit: 20 %
Auflösung: 5 Bühnen (Durchlässigkeit 25 - 45 %)
Pfahllängen: 3 - 8 m
Einbaumaterial (Holzart):
Landteil 3 m Kiefer (FSC 100% / 100% PEFC zertifiziert, nicht holzschutzmittelbehandelt)
Landteil 3,50 - 4,50 m Hartholz (FSC 100% zertifiziert, nicht holzschutzmittelbehandelt,
Seeteil 3,50 - 8,00 m schiffsbohrmuschelresistent)

Buhnenbau Rostocker Heide






Index	Datum	Änderung	Bearbeiter

Vorhabensträger: Hanse- und Universitätsstadt Rostock
 Gemeinde Ostseebad Graal-Müritz
 Staatliches Amt für Landwirtschaft und Umwelt Mittleres Mecklenburg
Vorhaben: Bühnensatzneubau Rostocker Heide

Planung: SPALU MM, Dal. Rostock
Darstellung: Lageplan Bühnen ziehen (Ausgleich)
 Ausführungplanung
Kilometerangabe: KKM F157.000 – F158.300
Lagevermaßstab: 1:2.500
Höhenvermaßstab: -
Kartengrundlage: Vermessung 10/2013

bearbeitet: Menzel
Datum: 31.03.2020
Unterlage:
Plan-Nr.: 2.2



Bühnenneubau im Bereich Graal- Müritz

Index	Datum	Änderung	Bearbeiter
Vorhabensträger: Hanse- und Universitätsstadt Rostock Gemeinde Ostseebad Graal-Müritz Staatliches Amt für Landwirtschaft und Umwelt Mittleres Mecklenburg			
Vorhaben: Bühnensatzneubau Rostocker Heide			
Planung: SIALU MM, Dst. Rostock			
Darstellung: Lageplan Bühnensatzneubau Ausführungsplanung		bearbeitet: Menzel Datum: 04.03.2020	
Kilometrierung: KKM F158.330 - F160.185			
Lagesystem: ETRS89 Höhensystem: DHN92		Längenmaßstab: 1:2.500 Höhenmaßstab: - Unterlage: Plan-Nr.: 2.1	
Kartengrundlage: Vermessung 09/2019 und 10/2013			